

La Fédération Départementale des Associations Agréées pour la Pêche et la Protection des Milieux Aquatiques de Haut-Rhin (FDAAPPMA 68), appelée plus couramment Fédération de Pêche du Haut-Rhin, est une association « Loi 1901 » à caractère d'utilité publique. Administrée et gérée par un Conseil d'Administration constitué de bénévoles élus, ses missions et ses statuts sont définies par l'arrêté ministériel du 16 janvier 2013.

La Fédération

du Haut-Rhin

La Fédération de Pêche du Haut-Rhin voit le jour le 11 novembre 1929. Ses missions et ses actions n'ont cessé d'évoluer depuis, au gré des changements législatifs et des volontés de ses dirigeants. Elle est dorénavant professionnalisée et assure tout un panel de missions dont les axes principaux sont les suivants :

- **Assurer et coordonner** la gestion de la pêche de loisir dans le Haut-Rhin
- **Promouvoir** le Loisir Pêche
- **Protéger et valoriser** les milieux aquatiques
- **Contrôler et surveiller** les milieux

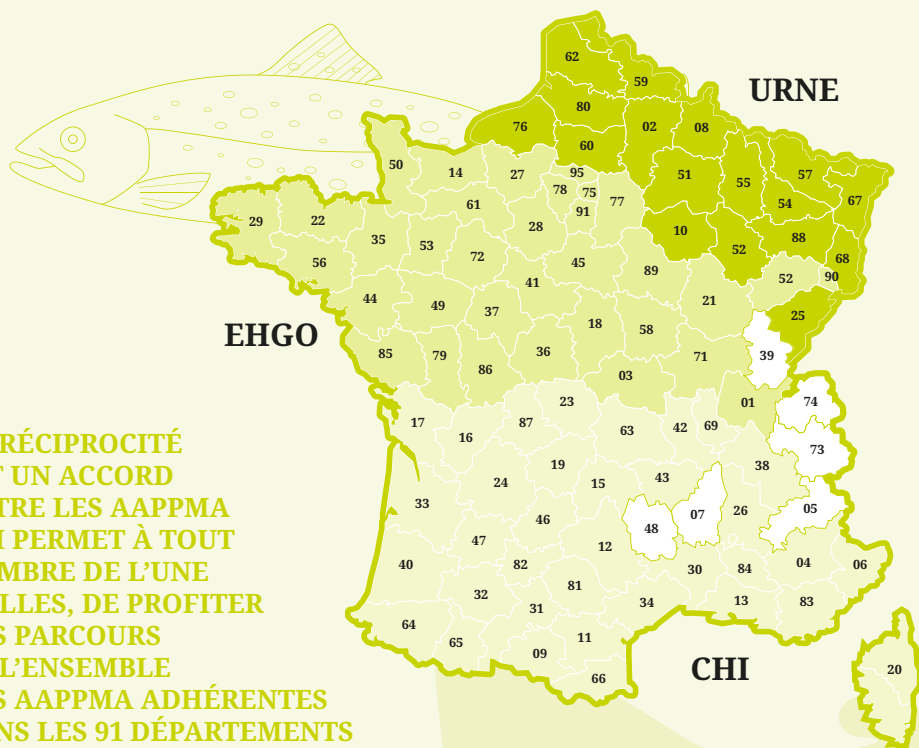
Rien de tout cela ne serait possible sans l'investissement de plusieurs centaines de bénévoles dans des Associations locales Agréées pour la Pêche et la Protection du Milieu Aquatique, **les AAPPMA !**

Les Chiffres



La Réciprocité

Interfédérale



LA RÉCIPROCITÉ EST UN ACCORD ENTRE LES AAPPMA QUI PERMET À TOUT MEMBRE DE L'UNE D'ELLES, DE PROFITER DES PARCOURS DE L'ENSEMBLE DES AAPPMA ADHÉRENTES DANS LES 91 DÉPARTEMENTS SUIVANTS !

Le Haut-Rhin fait partie de cette entente, via le groupement URNE (Union Réciprocitaire du Nord Est).

Cette réciprocité est offerte avec toutes les cartes annuelles, à l'exception des adultes masculins, qui doivent prendre la carte Interfédérale ou s'acquitter du timbre réciprocaire.

Attention : Bien que + de 90 % du Haut-Rhin soit en réciprocité, toutes les AAPPMA ne font pas parties de cet accord. Des règlements propres à chaque association peuvent exister, il faut donc veiller à en prendre connaissance avant de se rendre sur place, via la Fédération ou l'AAPPMA concernée.

Cartes



POUR POUVOIR PÊCHER, IL VOUS FAUT AVOIR UNE CARTE DE PÊCHE VALIDE

Vous pouvez en faire l'acquisition de chez vous par le biais du site www.cartedepeche.fr, auprès de votre association de pêche locale (AAPPMA) ou chez un dépositaire. Listing et carte interactive disponibles sur le site Internet de la Fédération. Cette carte vous permet de :

- vous acquitter de la CPMA (Cotisation Pêche Milieu Aquatique). Une partie de cette taxe nationale constitue la redevance versée aux agences de l'eau.
- adhérer à une AAPPMA (Association Agréée pour la Pêche et la Protection du Milieu Aquatique), seule entité autorisée à vendre une carte de pêche.
- avoir le droit de pêcher de la part du propriétaire sur le territoire autorisé

Acheter une carte de pêche c'est contribuer aux projets de préservation de l'eau et de restauration des milieux aquatiques.

Carte Interfédérale

+ de 18 ans
Pêche sur les lots réciprocaires de France (URNE, EHGO, CHI)

100€

Carte Majeure

+ de 18 ans
Pas de réciprocité interfédérale
pêche sur les lots réciprocaires du département 68

80€*

Carte Mineur

- de 18 ans au 1^{er} janvier de l'année civile en cours.
Pêche à 1 seule canne.
Réciprocité offerte

21€

* sauf pour les AAPPMA non réciprocaires, plus d'informations sur cartedepeche.fr



Carte Découverte

Femme

Femme de + de 18 ans.
Pêche à 1 seule canne.
Réciprocité offerte

35€

Carte Découverte

- 12 ans

- de 12 ans au 1^{er} janvier
de l'année civile en cours.
Pêche à 1 seule canne.
Réciprocité offerte

6€

Carte Hebdomadaire

Validité 7 jours consécutifs.

33€

Carte Journalière

Validité 1 journée.

18€*

BON À SAVOIR ! Pêcher sans carte de pêche est une infraction grave à la loi, pouvant entraîner des conséquences financières bien plus élevées que le prix d'achat et une **convocation au tribunal**.

Code de bonne



Toujours avoir sa carte de pêche valide sur soi



Respecter les périodes d'interdiction de pêche pendant la reproduction des poissons



Respecter l'environnement et les biens communs



Respecter le poisson (limiter à quelques secondes le temps hors de l'eau pour le décrocher et le prendre en photo, utiliser une épuisette)

Signaler toute anomalie



1. Je note le lieu précis
2. Je caractérise l'atteinte soupçonnée
3. Je prends des photos
4. Je contacte la Fédération par téléphone : 03 89 60 64 77 ou 03 89 60 64 78
5. Puis en cas de non réponse, je contacte par ordre de priorité :
 - l'OFB : 03 89 33 90 03 ou 06 72 08 11 43
 - la gendarmerie
 - les pompiers, en cas de pollution chimique sévère : 18
 - la DDT : 03 89 24 84 40
6. J'envoie un mail descriptif des faits à la Fédération, illustré de photos.

Ateliers Pêche Nature

Le Haut-Rhin compte 1 APN fédéral et 11 APN animés par des bénévoles, **il y en a forcément un à côté de chez vous !** Détails et renseignements complets auprès de la Fédération et sur son site Internet.


Les Ateliers Pêche Nature ont pour objectif de permettre au pêcheur débutant, à l'issue de sa formation, de pratiquer la pêche en ayant un comportement autonome et responsable vis-à-vis de la nature, des autres usagers du milieu aquatique et de lui-même.

Conditions d'accès :

- Être âgé de 8 à 16 ans.
- Avoir une carte de pêche en cours de validité
- Remplir la fiche d'inscription disponible sur peche68.fr
- Savoir impérativement nager

L'Atelier Pêche Nature transmet l'éthique de la pêche associative fondée sur :

- **Respect du poisson**, dont la pêche effectuée dans les règles de l'art permet de les remettre en liberté sans dommage
- **Respect et connaissance des milieux aquatiques**, de leur faune, de leur flore et des paysages qui leurs sont associés
- **Respect de soi-même et d'autrui**, qui doit inspirer le comportement du pêcheur à l'égard des autres usagers
- **Connaissance du Loisir Pêche** et de ses structures gestionnaires associatives



Diversité



Les Hautes Vosges Alsaciennes

Amoureux de la nature, de la faune sauvage, des montagnes arborées et de la neige, les Hautes Vosges sont faites pour vous !

Luge d'été, raquettes, ski de fond ou ski de piste au Markstein, VTT, randonnées, gastronomie, les activités sont multiples sur ce territoire de qualité, magnifié par les actions du Parc Naturel Régional.

Grand tétras, chamois, cerfs, lynx et loups règnent sur cette nature préservée, que les plus chanceux auront peut-être l'occasion de croiser. Après un bon bol d'air pur, il est agréable de déguster les produits locaux (munster, myrtilles, bargkass) dans une des nombreuses **fermes auberges**, véritable institution locale.

Cette chaîne de montagne dite de moyenne altitude marque la limite entre l'Alsace et la Lorraine. La partie haut-rhinoise accueille le Grand Ballon, plus haut sommet des Vosges culminant à 1424 m. **La route des Crêtes vous dévoilera des points de vue à couper le souffle sur la plaine d'Alsace, la Forêt Noire et même les Alpes par bonne visibilité !** En redescendant des sommets, n'hésitez pas à prendre du bon temps dans les vallées de Masevaux, Thann, Guebwiller ou encore Munster qui foisonnent d'intérêts.

Sauvages et abruptes, les versants alsaciens sont parcourus par de nombreuses rivières qui rejoignent toutes le Rhin par l'intermédiaire de l'Ill. **Quelques saumons ont même été surpris en pleine reproduction sur ces jolis cours d'eau frais et oxygénés !** Ruisseaux, torrents et lacs d'altitude des Hautes Vosges sont le royaume de la Truite, pour le plus grand bonheur des pêcheurs.

La plaine de l'Ill et du Rhin

Coincé entre les massifs des Vosges à l'Ouest et ceux de la Forêt Noire à l'Est, ce territoire dynamique est caractérisé par un climat particulièrement sec, l'absence de relief et des réserves d'eau souterraine immenses, berceau d'une industrie et d'une agriculture prédominantes.

Nombreux sont les atouts de ce territoire dont Colmar et Mulhouse constituent les deux pôles d'activité du département : Route des Vins, villages pittoresques (Ribeauvillé, Turckheim, Riquewhir, Eguisheim, Kaysesberg pour les plus connus), pistes cyclables, canaux, musées (Ecomusée d'Alsace et Cité de l'Automobile pour les plus fameux), zoo de Mulhouse.

Cette plaine est traversée par deux axes fluviaux majeurs que sont l'Ill et le Rhin, ayant façonnés son développement, jouant depuis longtemps le rôle de colonne vertébrale de l'Alsace. **Le nom alsacien de la région, Elsass, signifierait d'ailleurs « pays de l'Ill ».**

Ce secteur est le terrain de jeu favori des pêcheurs de carnassiers, de poissons blancs et de carpes.





Le Sundgau

Le Sundgau, c'est ce petit pays d'Alsace méridionale aux portes de Mulhouse, Bâle et Belfort, donnant naissance à deux cours d'eau importants, la Largue et surtout l'Ill, véritable collecteur de tous les autres cours d'eau du département.

Ce territoire constitué de vallons boisés est traversé par de jolies routes sinueuses reliant d'élégants villages, regroupant des maisons à colombages patiemment restaurées qui rivalisent de beauté. Le Sundgau, ce sont aussi, les chapelles fleuries, les vergers alternant avec de vastes prairies, les forêts mystérieuses parsemées d'une multitude d'étangs poissonneux...

Ici, les coutumes villageoises demeurent vivantes, que ce soit à Ferrette, Altkirch ou Dannemarie. La tradition rurale perdure aujourd'hui encore dans des fermes dynamiques qui proposent de nombreux produits brut ou transformés sur place, faisant la part belle aux circuits-courts si avantageux. Les collines sundgauviennes aux terrains imperméables marneux se caractérisent par une multitude d'étangs constituant de superbes puits de biodiversité. On ne peut pas quitter le Sundgau sans avoir goûté sa recette culinaire emblématique, la **carpe frite**, qui bénéficie même d'une route dédiée qui regroupe les meilleures auberges. Une visite à la **Maison de la Nature du Sundgau** vous permettra de découvrir l'ensemble de ces richesses.

La plupart de ces étangs, véritables paradis pour les cyprinidés et les carnassiers, sont privés mais la Fédération et les AAPPMA en gèrent de nombreux et notamment le **Plan d'Eau de Courtavon** (17 ha), l'un des fleurons doté d'un camping accessible aux pêcheurs et leur famille.

La région des trois frontières

Desservi par l'Aéroport européen Bâle-Mulhouse-Fribourg, **ce véritable carrefour européen est une des portes d'entrée pour découvrir l'Alsace et le Grand Est en général.**

Ce territoire présente la particularité de posséder à la fois une frontière commune avec l'Allemagne à l'Est, la Suisse au Sud, et d'autre part un fleuve commun, le Rhin, contribuant à sa richesse multiculturelle.

Ce majestueux fleuve européen, connu pour son rôle dans le transport des marchandises et industriel a conservé un ancien tracé « naturel », où la nature a repris ses droits et qui attire irrésistiblement les amoureux des grandes rivières sauvages : le Vieux-Rhin.

La réserve naturelle de la Petite Camargue Alsacienne est le lieu idéal pour une ballade en famille à la découverte de cette nature préservée.

Grâce aux actions depuis plus de 20 ans de l'association Saumon-Rhin, avec le soutien de la pisciculture impériale de la Petite Camargue Alsacienne et les investissements d'EDF, ce sont chaque année plusieurs dizaines de saumons qui remontent le Rhin depuis l'embouchure dans le Mer du Nord à Rotterdam. Ces majestueux poissons ont dû franchir de nombreux dangers puis parcourir des centaines de kilomètres afin d'atteindre les zones de reproduction des rivières où ils sont nés.

Pleine Nature

avec d'innombrables sentiers
de randonnées, de pistes VTT
et d'itinéraires cyclables



Patrimoine

avec de nombreux
châteaux, des musées
mythiques et des sites
naturels d'exception

Sensations

avec du parapente,
de l'accrobranche,
et le meilleur parc
d'attraction du monde
à proximité



Des activités

pour tous!

La diversité du territoire permet de satisfaire
toutes les envies, seul, accompagné ou en famille
TOUT LE MONDE Y TROUVE SON BONHEUR!



Gastronomie

avec la route des vins, les nombreux
plats typiques et restaurants
du terroir alsacien

14 lacs de montagne



Pas moins de 14 lacs de montagne représentant plus de 200 hectares sont situés dans le massif des Vosges côté haut-rhinois, avec du Nord au Sud :

- lac Noir et lac blanc **39**
- lac Vert et lac des Truites ou Forlet **32**
- Altenweiher **16** Fischbœdle **8** et Shliessrothried
- lac de la Lauch **37** et lac du Ballon **9**
- lac de Kruth-Wildenstein **10**
- lac d'Alfeld, Petit et Grand Neuweiher et lac des Perches **32**

Certains naturels, d'autres aménagés ou encore liés à des barrages, certains en 1^{re} catégorie, d'autres en 2^e, mais tous avec des atouts qui méritent de leur rendre une petite visite, que ce soit à pieds ou en voiture.

Les truites y sont reines mais les autres espèces ne sont pas en restes. Ces lacs sont le royaume des pêcheurs au lancer de toutes sortes : **pêche à la bombette, à la calée, aux leurres ou à l'anglaise, il y en a pour tous les goûts !**

Le cadre y est idyllique et les attraits touristiques nombreux. N'hésitez pas à prendre votre pic-nic et de profiter du déplacement pour une jolie ballade ou un moment de détente en famille. Nous ne pouvons toutefois que vous recommander de déguster le fameux mais copieux repas marcaire issu de produits fermiers locaux !

2000 km de rivières à truites de 1^{re} catégorie




Le massif vosgien donne naissance à pas moins de 6 rivières majeures avec des eaux fraîches et oxygénée, idéales pour le développement des truites fario sauvages : **Largue, Doller, Thur, Lauch, Fecht, Weiss et Liepvette.**

Il y en a encore une fois pour tous les goûts, que ce soit en matière de rivière mais aussi de techniques de pêche. Du petit torrent à la grande rivière de piémont idéale en wading, en passant par les ruisseaux de montagne, vous trouverez forcément le lieu qui vous convient et la pêche

que vous aimez, que vous soyez adepte de la pêche aux leurres, aux appâts naturels, à la mouche ou au Tenkara ! **Peu importe votre expérience, il y aura forcément un endroit adapté à votre aisance technique.**

La plupart de ces rivières sont en gestion patrimoniale et abritent des truites sauvages en quantité, mais aussi de nombreux poissons trophés grâce à une croissance rapide sur leur partie aval.

La période la plus propice s'étend de mars à fin juin, mais les bonnes surprises sont fréquentes



2 parcours Touristiques

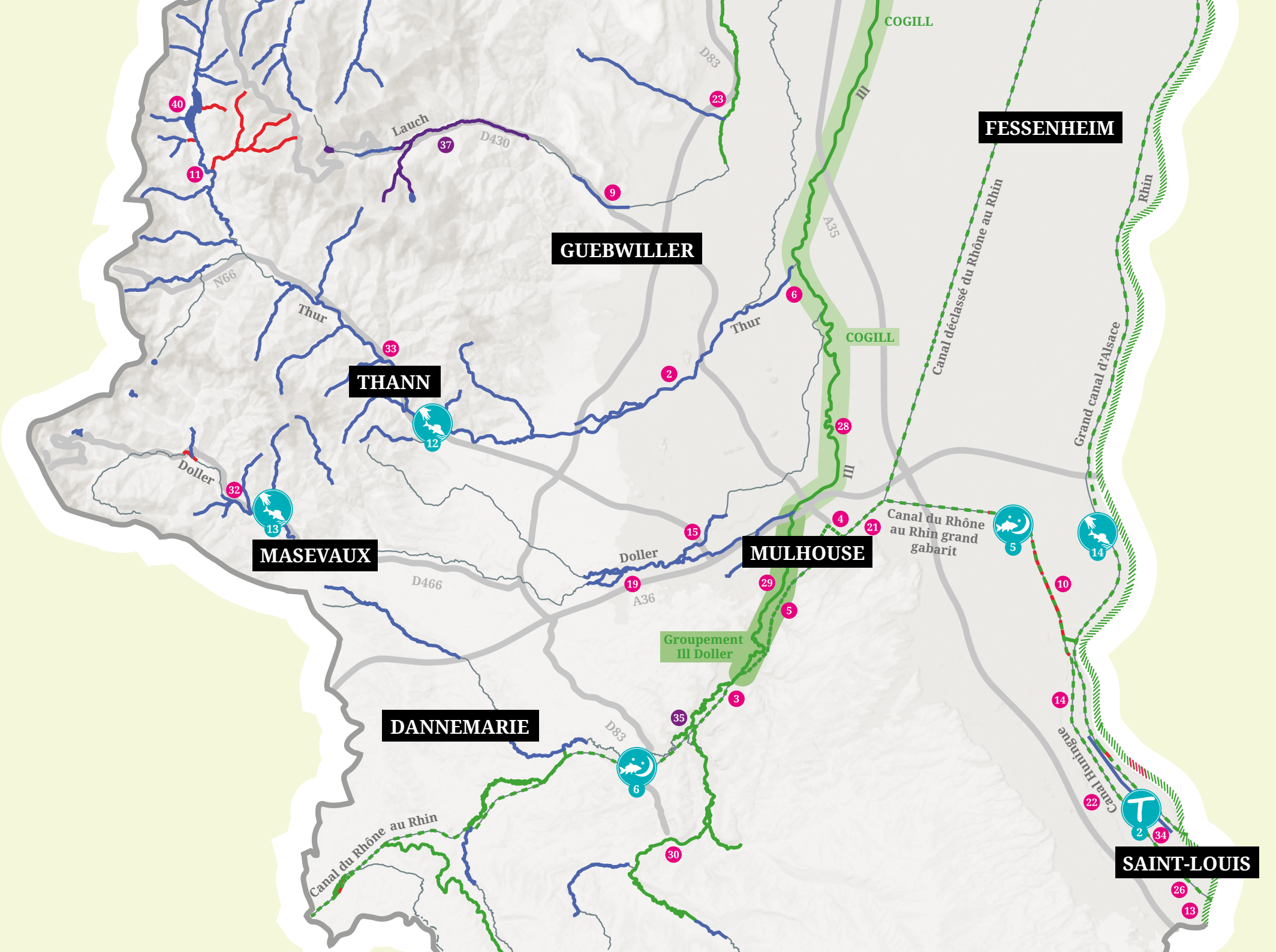
Ces parcours sont situés sur le contre-canal de drainage du Rhin. Ils sont dits « touristiques » puisque des ré-empoissonnements en truites y sont effectués régulièrement et en quantité. Également appelés parcours « de loisir », « surdensitaire » ou « découverte », ils sont localisés sur la carte :

- Le parcours Touristique Nord - n° 1
- Le parcours Touristique Sud - n° 2


Leurs eaux sont limpides, permettant la pêche à vue des truites postées entre les herbiers.

+ de 90 %
du département
en réciprocité





5 parcours Carpe de nuit


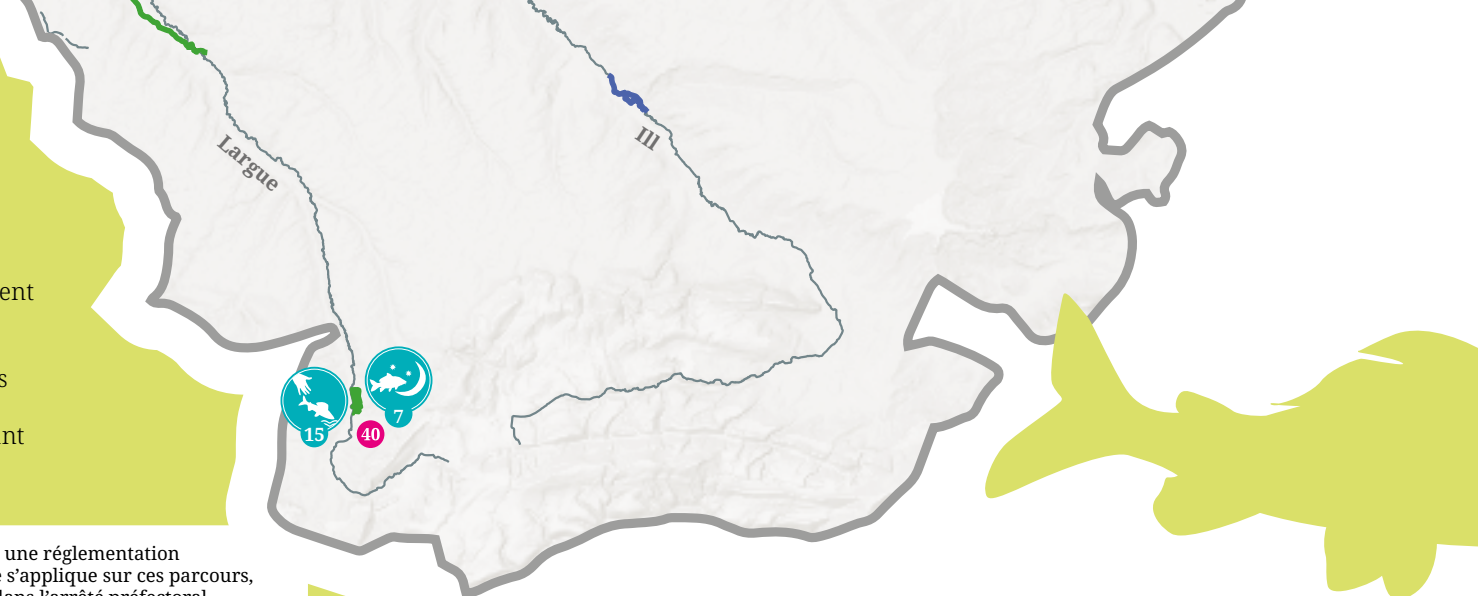


Les carpes ont une activité nocturne importante et se nourrissent essentiellement la nuit, bien que prenables également le jour.

La pêche de nuit est normalement interdite mais 5 dérogations ont été délivrées afin de pouvoir faciliter la capture de belles carpes dans le Haut-Rhin, avec des spécimens records dépassant les 30 kg et s'approchant du mètre. Ces parcours sont localisés sur la carte du Nord au Sud :

- grand étang Vauban à Algosheim – n° 3
- canal de Colmar à Colmar – n° 4
- canal du Rhône au Rhin grand gabarit – n° 5
- canal du Rhône au Rhin à Saint-Bernard – n° 6
- plan d'eau de Courtavon – n° 7

Attention, une réglementation spécifique s'applique sur ces parcours, détaillée dans l'arrêté préfectoral ou dans l'information pratique éditée par la Fédération.



3.fr avec la carte interactive

Légende

Parcours spécifiques



No-Kill



Parcours Touristique



Parcours Carpe de nuit



Float tube autorisé

Lacs et plans d'eau



1^{re} catégorie réciproitaire



1^{re} catégorie non réciproitaire



2^e catégorie réciproitaire

Les cours d'eau



de 1^{re} catégorie réciproitaire



de 1^{re} catégorie non réciproitaire



de 2^e catégorie réciproitaire



Réserve de pêche



Fleuve



Canaux de 2^e catégorie réciproitaire

8 parcours No-Kill

La remise à l'eau immédiate et dans les meilleures conditions de survie possible de toutes les prises est obligatoire sur les parcours No-Kill. Également appelés parcours « sans tuer », « réserve active » ou « catch and release », ces parcours à fort attrait ont plusieurs atouts majeurs :

- protéger des espèces qui sont souvent malmenées par les activités humaines
- permettre aux poissons capturés de continuer à vivre
- favoriser la présence de poissons records.

- La Weiss à Orbey – n° 8
- La Fecht à Wihr-au-Val et Gunsbach – n° 9 et 10
- Le grand étang Vauban à Algosheim – n° 11
- La Thur à Oderen – n° 12
- Le Vieux-Rhin entre Ottmarsheim et Petit-Landeau – n° 13
- La Doller à Massevaux – n° 14
- Le plan d'eau de Courtavon – n° 15

Recommandations : utilisez une épuisette pour abrégier le combat et limiter le stress du poisson, maintenez si possible le poisson dans l'eau pour le décrocher, soyez rapide si vous souhaitez prendre une photo de votre prise.

Attention, une réglementation spécifique s'applique sur ces parcours, détaillée dans l'arrêté préfectoral ou dans l'information pratique éditée par la Fédération. Afin de limiter l'impact sur le poisson, seuls y sont autorisés les hameçons simples sans ardillon ou avec ardillon écrasé.



1 fleuve sauvage, le Rhin



Aussi surprenant que cela puisse paraître, l'environnement du Rhin est bien souvent très paisible, sauvage et d'une qualité remarquable : l'île du Rhin est une réserve naturelle gérée par la Petite Camargue Alsacienne. **Si vous aimez le dépaysement et les challenges, la pêche sur le Vieux-Rhin est faite pour vous !**

Les possibilités de pêche ne manquent pas puisque le Rhin accueille quasiment l'ensemble des espèces piscicoles d'eau douce françaises ! On y retrouve bien-sûr du silure, des carnassiers, des poissons blancs, des carpes, mais aussi des aspes et des truites, ainsi que des ombres. Le Vieux-Rhin est d'ailleurs réputé pour ses truites géantes mais celles-ci se méritent ou nécessitent un brin de chance !

Plus informations sur le site **peche68** et les films promotionnels dédiés



300
km de canaux
2^e catégorie

La plaine haut-rhinoise est sillonnée de **canaux créés pour ses usages, transport fluvial et irrigation en tête**. La plupart encore en activité, certains délaissés comme le canal déclassé qui s'est ensauvagé, mais tous avec un potentiel pêche important : carpes, sandre, silures, perches, aspes et poissons blancs s'y portent à merveille et quelques jolis brochets y ont aussi élu domicile.

La Fédération y installe chaque année des frayères artificielles pour le Sandre et y déverse plusieurs centaines de kilogrammes de poissons en complément de la reproduction naturelle.

La plupart du temps très facile d'accès et longés par une piste cyclable, **ces canaux sont le lieu idéal pour un coup de pêche rapide ou un moment de détente au calme avec une forte probabilité de capturer un poisson.**



1 site idéal pour le street-fishing

L'agglomération Mulhousienne recèle de nombreux spots de pêche propices pour un coup de street-fishing aux leurres. Prospectables à pied ou à vélo, les plus pressés pourront aussi emprunter les transports en commun.

Black-bass, aspes, perches, brochets, sandres et silures, tous les carnassiers y sont présents, à vous de les débusquer et de trouver ce qui déclenchera leur attaque !



900
km de rivière de plaine
2^e catégorie

Le Haut-Rhin est traversé d'un bout à l'autre par l'Ill, du Sud vers le Nord, qui reçoit les eaux de toutes les rivières venant des montagnes vosgiennes. L'Ill et les parties aval de ces rivières sont classées en 2^e catégorie piscicole et sont le terrain de jeux idéal pour tous les pêcheurs de carnassiers et de poissons blancs, carpes et silures y compris.

Où que vous soyez dans le département, vous êtes forcément à proximité d'une rivière de plaine.

3 plans d'eau fédéraux

La Fédération du Haut-Rhin est gestionnaire des plans d'eau de Courtavon (17 Ha), de Vauban (10 Ha) ainsi que du lac de Kruth-Wildenstein (81 Ha) qu'elle vous met à disposition.

Ces plans d'eau de nature et de dimensions variées accueillent notamment une jolie population de carnassiers et de carpes. Le Lac de Kruth-Wildenstein fait également l'objet de ré-empoissonnements réguliers et nombreux en truites, mais accueille aussi la plus belle population de brochets du département grâce à une reproduction souvent très prolifique et de très gros géniteurs.

Tous offrent la possibilité de passer d'agréables moments en famille, dans un cadre dépaysant, chacun avec ses spécificités : ambiance champêtre et paisible à Courtavon, ambiance plus animée à Kruth avec possibilités de baignade, d'activités nautiques, d'accrobranche et de restauration sur place.

Attention, une réglementation spécifique s'applique sur les plans d'eau de Vauban et de Courtavon, disponible sur peche68.fr et consultable sur place



Les Associations

Agrées

pour la Pêche et la Protection
du Milieu Aquatique

- | | | |
|--|---|---|
| 1 Basse vallée de la Fecht
aappma-bvf.fr | 14 Kembs | 30 Sud Alsace
www.peche-sud-alsace.fr |
| 2 Bassin Potassique
aappmabp.e-monsite.com | 15 Lutterbach | 31 Les truites de Colmar 1880
lestruitesdecolmar.site-fr.fr |
| 3 Berges de l'Ill | Munster
16 http://perso.calixo.net/~aappma_munster/accueil_020.htm | 32 Vallée de la Doller
www.aappma-doller.fr |
| 4 Les brochets de Mulhouse
aappmalesbrochetsdemulhouse2016.wordpress.com
f lesbrochetsdemulhouse | 17 Ostheim | 33 Vallée de la Thur
aappma-valleedelathur.com |
| 5 Brunstatt
pechebrunstatt.fr | 18 Petite vallée de Munster | 34 Village Neuf
peche-village-neuf.fr |
| 6 Ensisheim et environs | 19 Reiningue | 35 Illfurth |
| 7 La fraternelle de Colmar
lafraternellecolmar.free.fr | 20 Ribeauville | 36 Lapoutroie espérance
peche-lapoutroie.fr |
| 8 Grande vallée de Munster | 21 Riedisheim | 37 Lautenbach-zell
peche-dans-le-haut-florival.com |
| 9 Guebwiller
aappma-guebwiller.fr | 22 Rosenau | 38 Les truites du bonhomme |
| 10 Habsheim | 23 Rouffach
f aappma.rouffach | 39 Les truites de la Weiss |
| 11 Haute-Thur
aappma-thur.fr | 24 Sainte-croix-aux-Mines | |
| 12 Herrlisheim
aappmaherrlisheim.wifeo.com | 25 Sainte-Marie-aux-Mines | |
| 13 Huningue
aappma-huningue.fr | 26 Saint Louis Neuweg | |
| | 27 Sans-souci
aappma-sans-souci.blogspot.fr | |
| | 28 Sausheim | |
| | 29 Spl Mulhouse
aappma-splmulhouse.fr | |
| | | 40 Fédération du Haut-Rhin
pour la Pêche et la Protection
du Milieu Aquatique
peche68.fr |

Plus d'informations sur peche68.fr

● réciprocaire

● non réciprocaire



Carte Interactive



Afin de faciliter l'accès aux informations et aux parcours, une carte interactive du département est régulièrement mise à jour. Chaque lieu de pêche y fait l'objet d'une photographie.

Cette carte est consultable sur notre site Internet et compatible avec les smartphones.


Toutes les informations utiles y sont disponibles (réserves de pêche, parcours spécifiques, gestionnaire, règlement intérieur, réciprocité, etc.).

**VIVEZ,
BOUGEZ,
PÊCHEZ
DANS LE HAUT-RHIN**

Envie de découvrir la pêche dans le Haut-Rhin ?
Découvrez notre film promotionnel en ligne
sur notre site Internet et sur notre page Facebook.


FÉDÉRATION DÉPARTEMENTALE
PÊCHE
68

Partenariats

Électricité Prudence

Gardons nos distances



Vous êtes pêcheur...

Si vous pêchez trop près d'une ligne électrique, vous pouvez provoquer un arc électrique (ou amorçage) et risquez alors une électrocution.

SOYEZ VIGILANT À PROXIMITÉ DES LIGNES ÉLECTRIQUES !

ENEDIS
L'ÉLECTRICITÉ EN RESEAU

Rte Le réseau de transport d'électricité



Une convention de partenariat local est signée chaque année entre EDF Hydro Est et notre Fédération, ayant pour axe :

- Connaissance & Réduction des impacts sur les milieux aquatiques, en particulier sur le « Petit Rhin » renaturé en 2015
- Sensibilisation du public scolaire & Promotion du Loisir Pêche

La Fédération a un partenariat privilégié avec la Brigade Verte du Haut-Rhin, acteur majeur de la vie rurale, visant à mettre les compétences de leur soixantaine de Gardes-Champêtres au service de la surveillance des activités de pêche.



L'association Saumon-Rhin (ASR) a été créée afin de gérer les différentes actions en faveur de la réimplantation durable du saumon et des poissons grands migrateurs dans le bassin alsacien du Rhin.



Notre Fédération et ASR collaborent à la réussite de leurs missions respectives qui se rejoignent sur de nombreux points.

Notre Fédération a un partenariat avec RTE et ENEDIS visant la réalisation d'actions de sensibilisation à la sécurité des pêcheurs à proximité des lignes électriques.

La pisciculture vous propose de découvrir son **magasin de vente de poissons au détail**.
Pour les particuliers et les professionnels
Poissons d'eau douce - Poissons d'eau de mer - Fruits de mer



BEAUME POISSONNERIE
www.pisciculture-beaume.fr
www.poissonnerie-beaume.fr

Route d'Auxelles Lieu-dit "Les Chayots"
90 330 CHAUX
Tel : 03 84 27 69 59 - Fax : 03 84 29 98 30

Magasin 1000 m²



1 Frontières
PÊCHE

18 rue de la Griotte
68260 KINGERSHEIM
03 89 57 21 31

écomusée d'Alsace

- 2€ sur l'entrée*
*valable pour 4 personnes dont 2 adultes maximum.

Sur présentation de votre carte d'adhérent à la Fédération départementale de pêche 68.



www.ecomusee.alsace
à Ungersheim - entre Mulhouse et Colmar

DECATHLON

**COLMAR, WITTENHEIM
MULHOUSE-DORNACH**

Crédit Mutuel

**BANQUE, ASSURANCE,
TÉLÉPHONIE...
GAGNEZ À COMPARER !**

Caisse Fédérale de Crédit Mutuel et Caisses affiliées, société coopérative à forme de société anonyme au capital de 5 458 531 008 euros, 4 rue Raiffeisen, 67913

Strasbourg Cedex 9, RCS Strasbourg B 588 505 354 - N° ORIAS : 07 003 758. Banques régies par les articles L.511-1 et suivants du code monétaire et financier.



les Grands Arbres RESTAURANT

10 rue A. Hartmann
68140 MUNSTER
03 89 77 15 15



Verte Vallée
HÔTEL RESTAURANT SPA

www.vertevallee.com




Pisciculture KOHLER

Élevage - Repeuplement
Transformations de tous poissons d'eau douce



Notre spécialité : carpes en filets ou tranchées

68580 Friesen - 25 rue Principale - www.pisciculturekohler.fr
Tél. 03 89 25 62 32 - Fax 03 89 07 64 02



Fédération

du Haut-Rhin


pour la pêche et la protection
du milieu aquatique

03 89 60 64 74

29 avenue de Colmar

68200 Mulhouse

contact@peche68.fr

 Fédération de Pêche
Haut-Rhin

peche68.fr

Partenaires financiers :



Conception graphique :
Lorelei Benhoumeur
Crédits photos : FDAAPPMA 68,
Bruno Mathieu en couverture

